

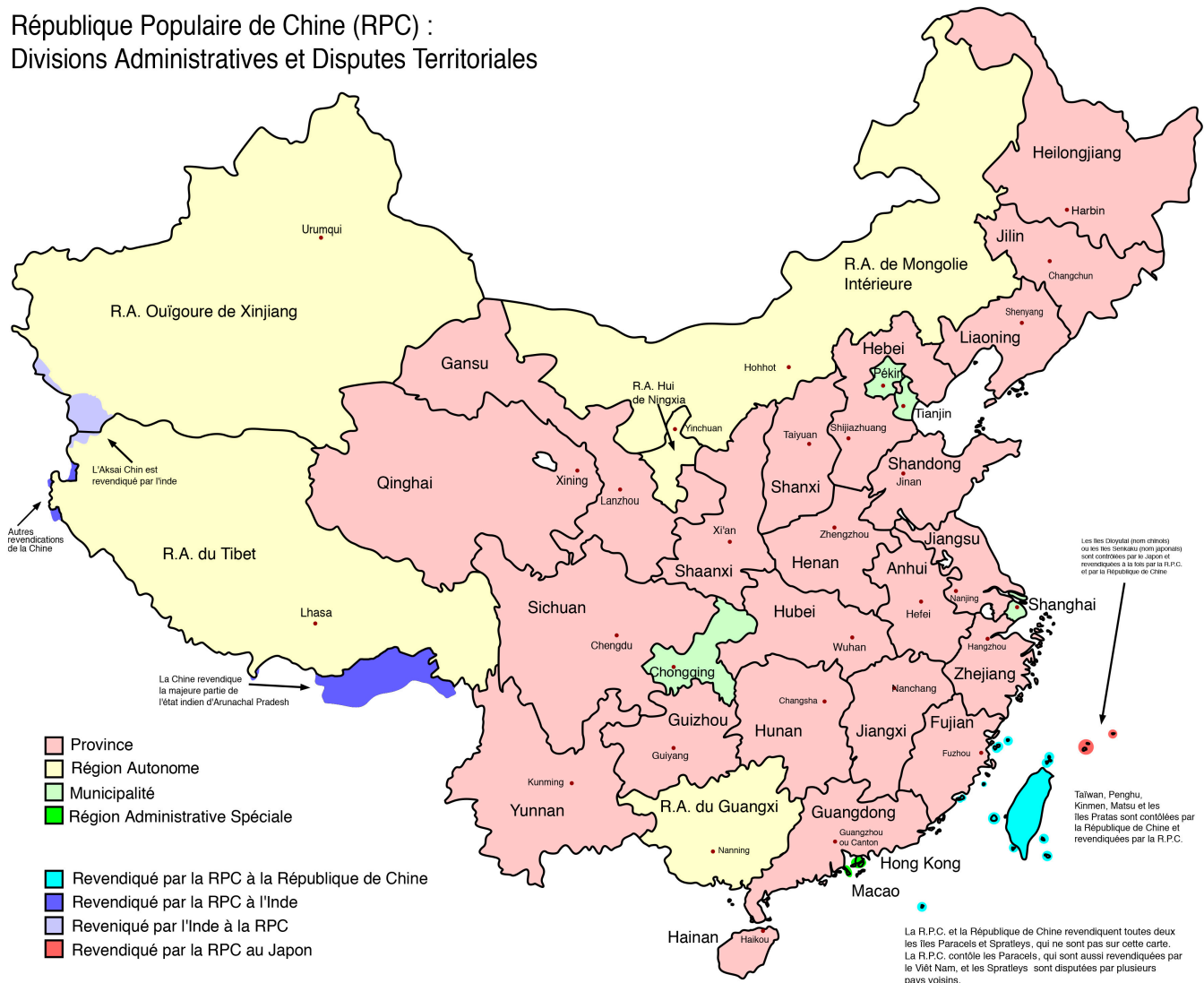


Fiche 3.10 :
Chine

Fiche 3.10 : Chine

Les lieux de pouvoir

République Populaire de Chine (RPC) :
Divisions Administratives et Disputes Territoriales



En république populaire de Chine, les régions autonomes (en chinois simplifié : 自治区 ; chinois traditionnel : 自治區 ; pinyin : zìzhìqū) sont des divisions territoriales de niveau provincial dans lesquelles une part importante, mais pas forcément majoritaire, de la population appartient à des minorités ethniques et qui jouissent officiellement d'une bien plus grande autonomie que les provinces ordinaires.

Inspirées des théories et des pratiques soviétiques, elles ont été établies par le gouvernement communiste à partir de 1947. La constitution actuelle² leur donne théoriquement une certaine indépendance financière³, économique⁴ et administrative⁵. Le président de la région doit appartenir à la nationalité exerçant l'autonomie régionale ou à une des nationalités parmi celles reconnues dans l'exercice de l'autonomie régionale⁶. Les régions autonomes sont au nombre de cinq : le Guangxi, la Mongolie-Intérieure, la région autonome du Ningxià, la région autonome ouïghoure du Xinjiang et la région autonome du Tibet.

Fiche 3.10 : Chine

Noms	Carte	Nationalité	Langue(s)	Abréviation	Capitale	Superficie	Population
Région autonome zhuang de Guangxi Gvangsìh Bouxcuengh Swcigìh 广西壮族自治区 <i>Guǎngxī Zhuāngzú Zìzhìqū</i>		Zhuang (Bouxcuengh)	zhuang (Vahcuengh, Cuengh)	桂 <i>Guì</i>	Nanning	236 700 km ²	48 890 000 hab.
Région autonome de Mongolie- Intérieure  Öbür Mongghul-un Öbertegen Jasaqu Orun 内蒙古自治区 <i>Nèiměnggǔ Zìzhìqū</i>		Mongol	mongol	蒙 <i>Měng</i>	Hohhot	1 183 000 km ²	23 840 000 hab.
Région autonome hui du Ningxià 宁夏回族自治区 <i>Níngxià Húizú Zìzhìqū</i>		Hui	Doungane, chinois	宁 <i>Níng</i>	Yinchuan	66 000 km ²	5 880 000 hab.
Région autonome ouïghoure de Xinjiang شىنجاڭ ئۇيغۇر ئاپتونوم رايونى Shinjang Uyghur Aptonom Rayoni 新疆维吾尔自治区 <i>Xīnjiāng Wéiwú'ěr Zìzhìqū</i>		Ouïghour	Ouïghour	新 <i>Xīn</i>	Ürümqi	1 660 000 km ²	19 630 000 hab.
Région autonome du Tibet  Bod.rañ.skyañ.ljoñs 西藏自治区 <i>Xīzàng Zìzhìqū</i>		Tibétain	Tibétain (བོད་)	藏 <i>Zàng</i>	Lhasa	1 228 400 km ²	2 740 000 hab. ⁷

Chine : un projet de "capitale secondaire", dans l'ouest du pays ?

Les chercheurs de l'université Fudan de Shanghai et de l'université du Sichuan à Chengdu ont travaillé sur le rééquilibrage des pouvoirs en Chine. C'est vrai que le pays est immense : il y a d'un côté Pékin, qui concentre l'intégralité du pouvoir politique ; au sud Shanghai et le delta de la rivière des perles, là c'est le cœur de l'activité économique ; et à l'opposé de tout cela, à l'extrême ouest de la Chine, il y a le Xinjiang. Une zone semi-désertique, immense (trois fois la superficie de la France) et très éloignée du pouvoir. C'est là que les chercheurs préconisent de construire une nouvelle ville, pour en faire une capitale secondaire de la Chine.

Au cœur des "nouvelles routes de la soie"

La Chine a lancé en 2013 un projet majeur pour le pays, "les nouvelles routes de la soie", avec la création d'un ensemble de liaisons maritimes et ferroviaires censées offrir des débouchés aux Chinois, en Europe notamment et en Afrique. Il se trouve que le Xinjiang est au cœur des nouvelles routes de la soie. Géographiquement, c'est la province chinoise la plus proche de l'Europe, d'où cette idée d'y créer une capitale secondaire, un lieu de pouvoir qui permettrait un meilleur suivi des différents projets lancés dans le cadre des nouvelles routes de la soie.

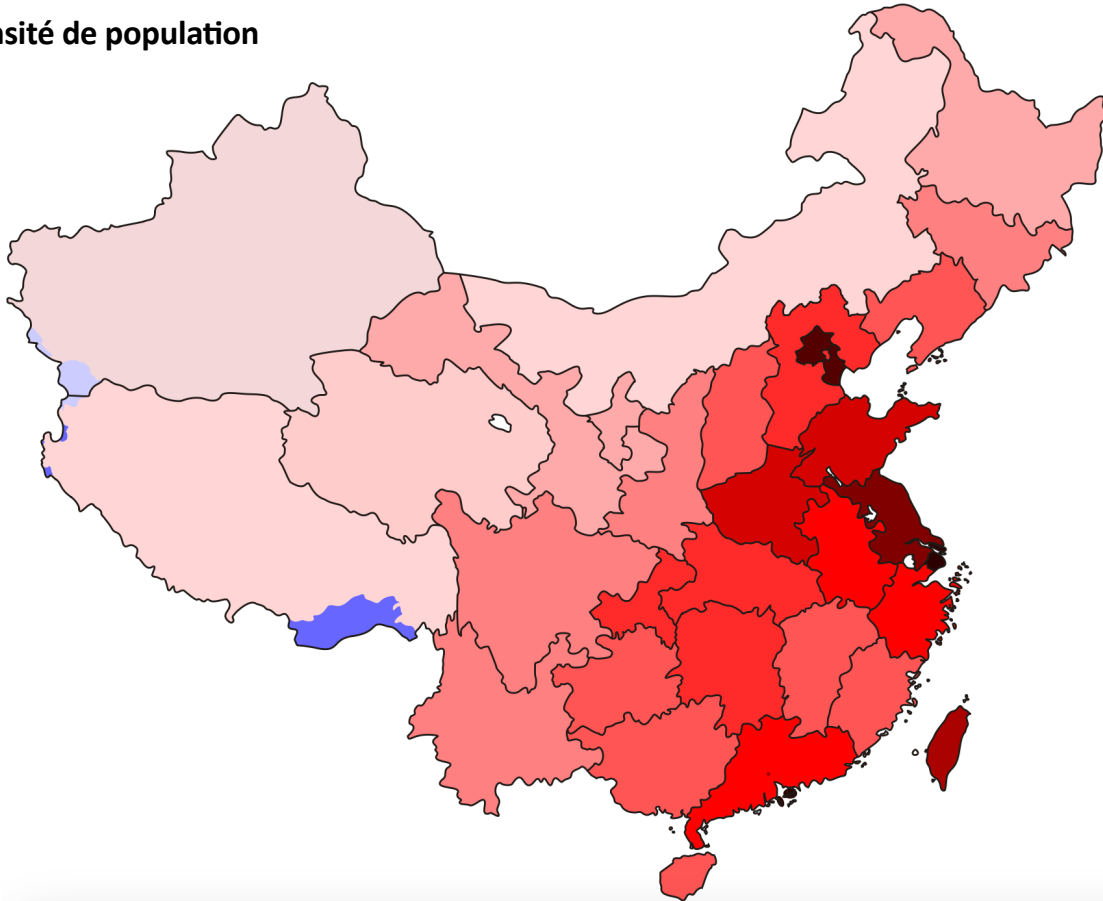
Il n'est évidemment pas question de remettre en cause la suprématie de Pékin, capitale politique historique de la Chine, mais le choix du Xinjiang permettrait d'offrir des possibilités de développement à la partie occidentale du pays, largement délaissée. Un choix qui permettrait aussi, avec des transferts d'activités, de limiter la surpopulation que connaît Pékin, avec ses 21 millions d'habitants. Sans oublier le risque de catastrophes naturelles comme les typhons ou l'élévation du niveau de la mer, qui menacent particulièrement le sud de la Chine et son activité économique. Le développement de l'ouest chinois est présenté dans ce contexte comme une solution de sûreté.

Mieux contrôler les minorités du Xinjiang

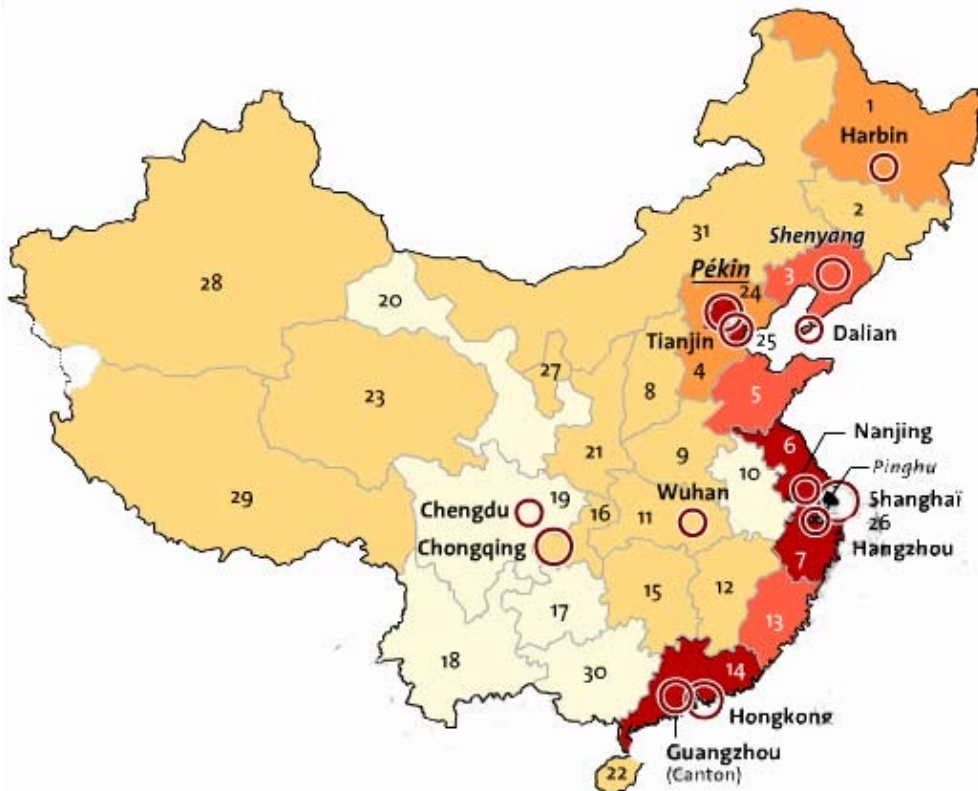
Dans cette province, le régime communiste est accusé de graves violation des droits de l'homme sur la minorité musulmane Ouïghoure. La nouvelle capitale permettrait clairement à Pékin de mieux contrôler les minorités du Xinjiang : Ouïghours mais aussi Kazakhs et Mongols.

Fiche 3.10 : Chine

La densité de population



Le PIB par habitant en 2003



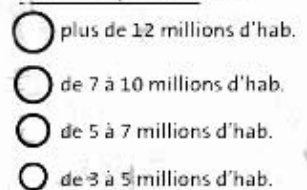
La Chine Fracture régionale et fracture sociale

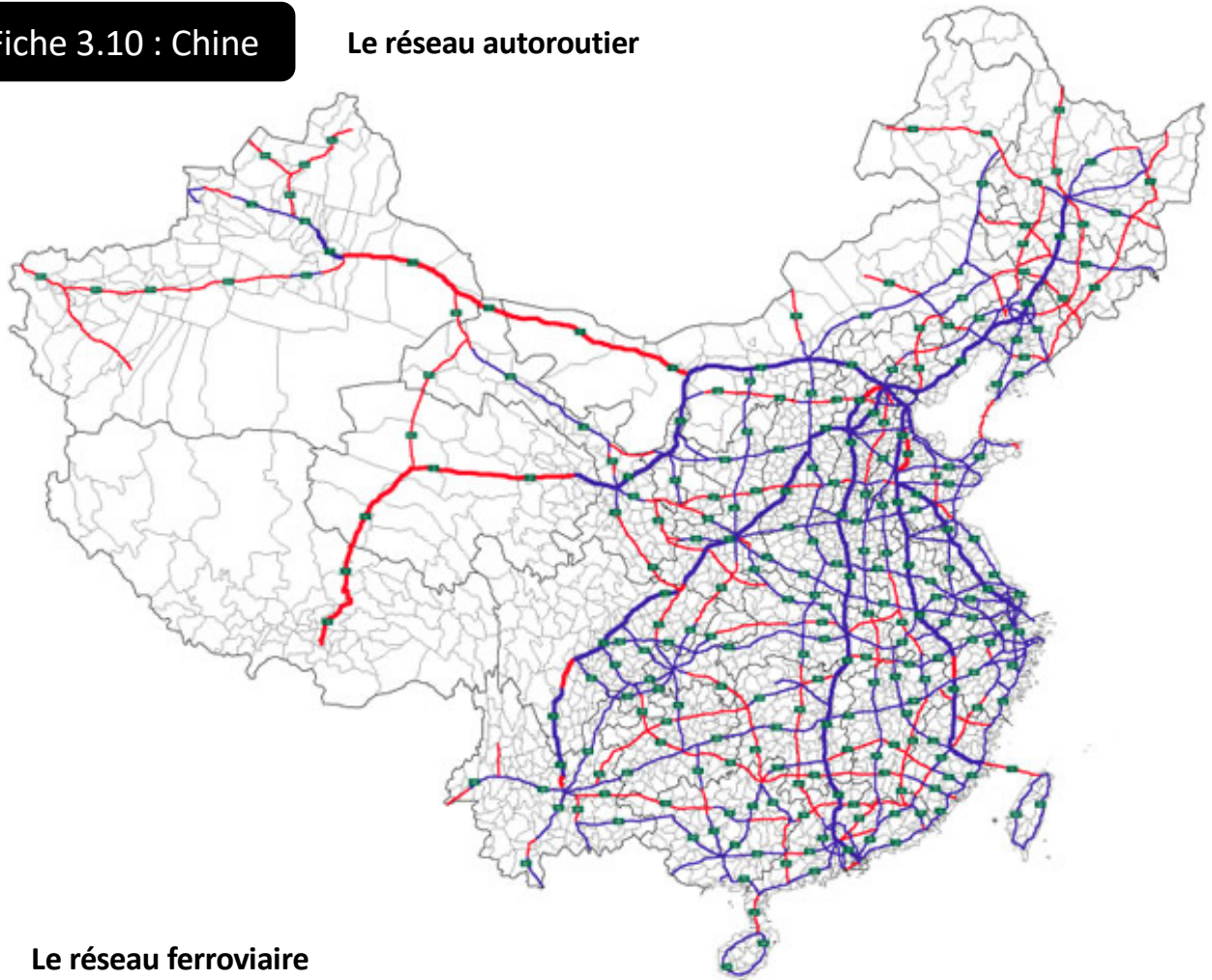
PIB par habitant, en 2003,
en dollars (may. 1 270 \$)



Source : National Bureau of Statistics of China

Aire métropolitaine de ...





Le réseau ferroviaire

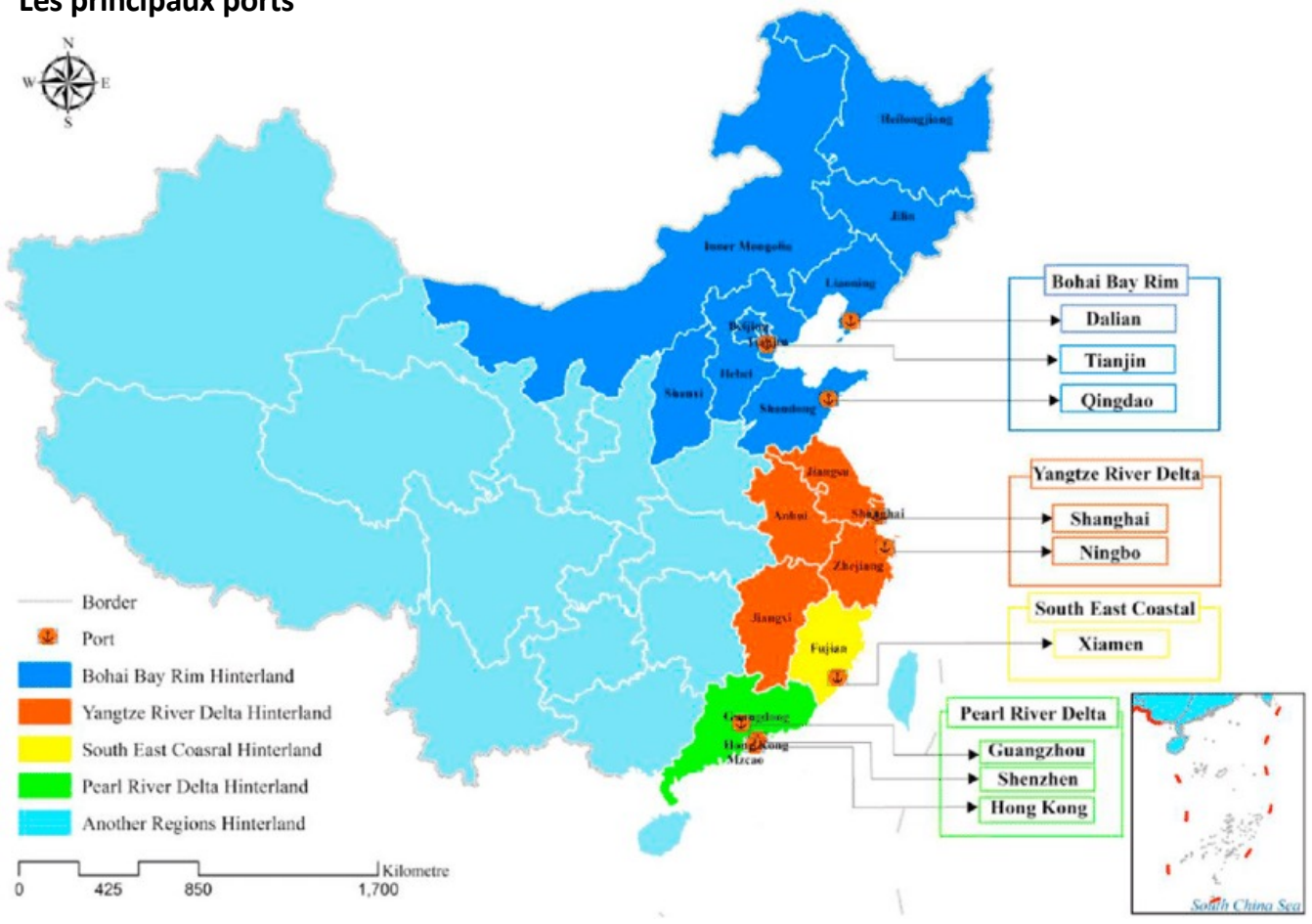
Railway map of People's Republic of China

Colored lines showing CRH and other high speed rail services
 Last update: 2022-12-30

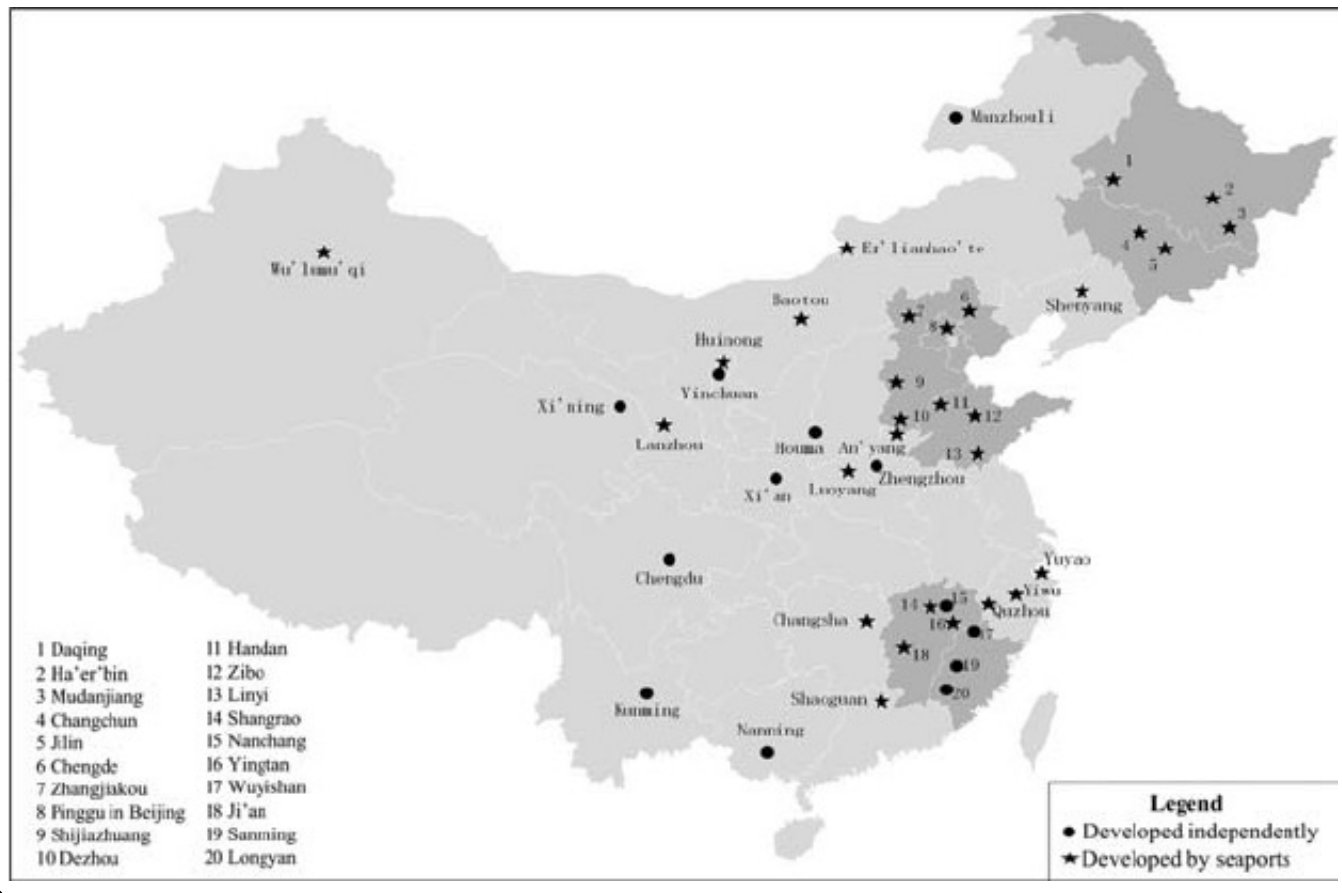


Fiche 3.10 : Chine

Les principaux ports

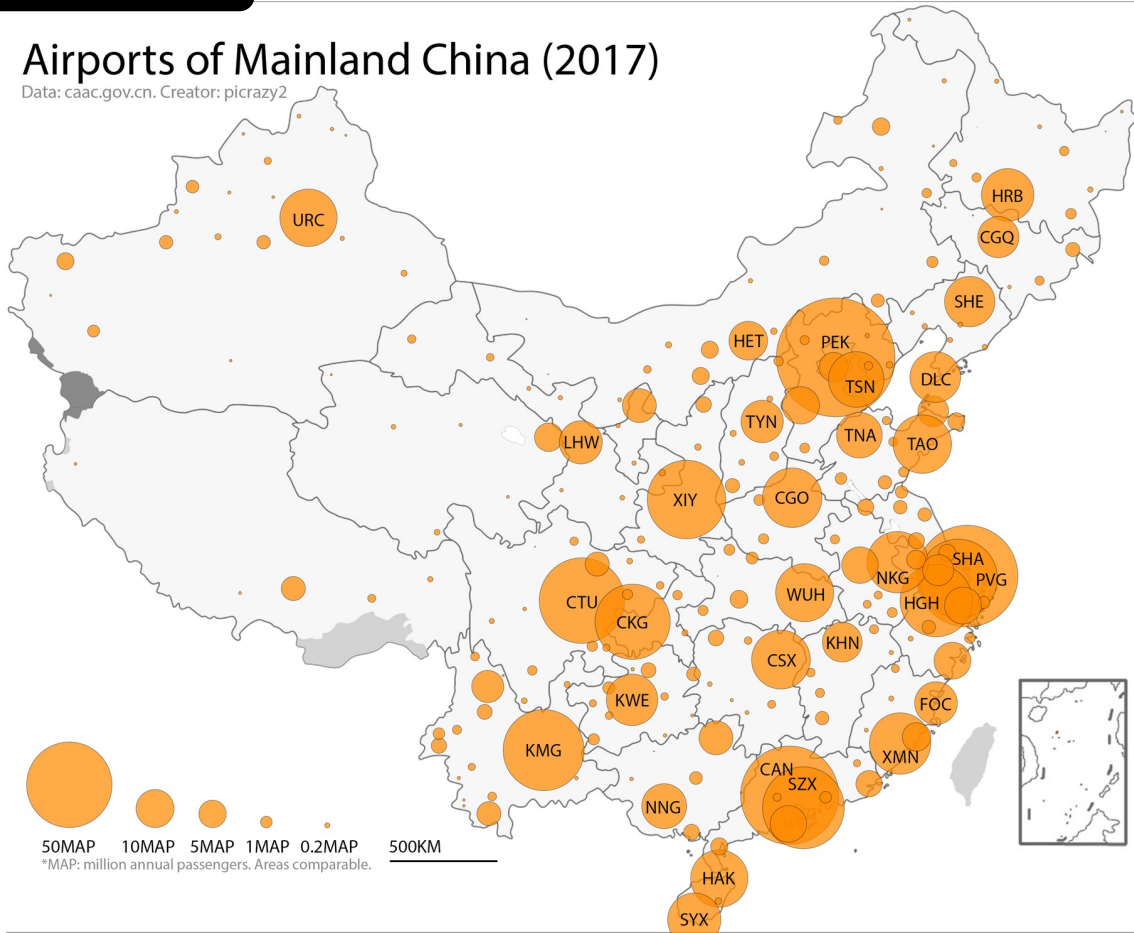


Les principaux ports intérieurs



Airports of Mainland China (2017)

Data: caac.gov.cn. Creator: picrazy2



Les lieux de l'innovation

China's National Innovation Demonstration Zones

