


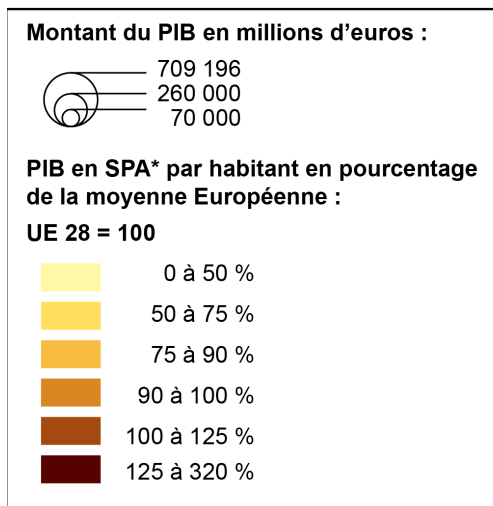
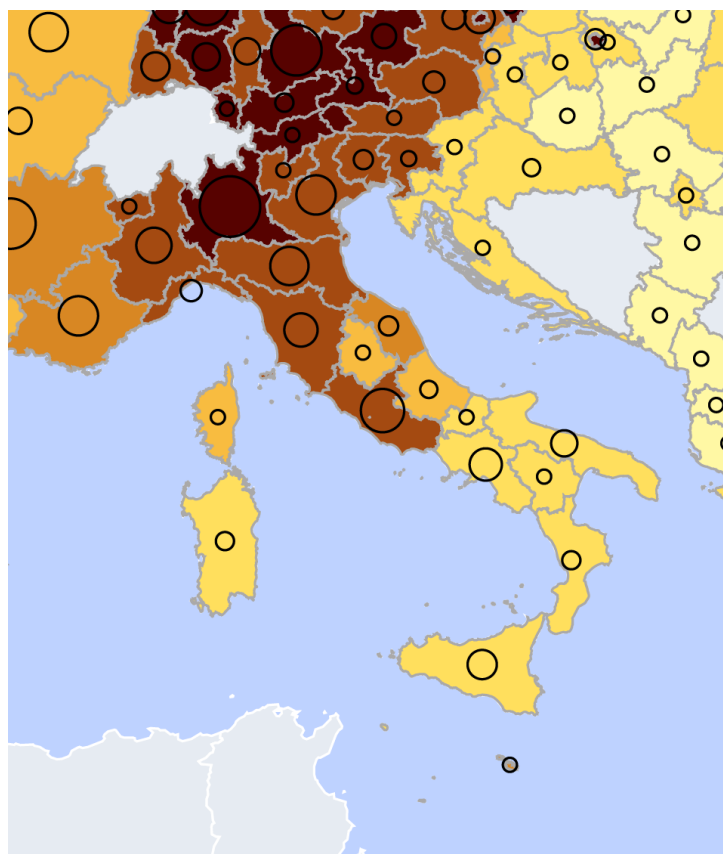


Fiche 3.1 : italie





Le PIB par habitant par région (2016)



# Fiche 3.1 : Italie

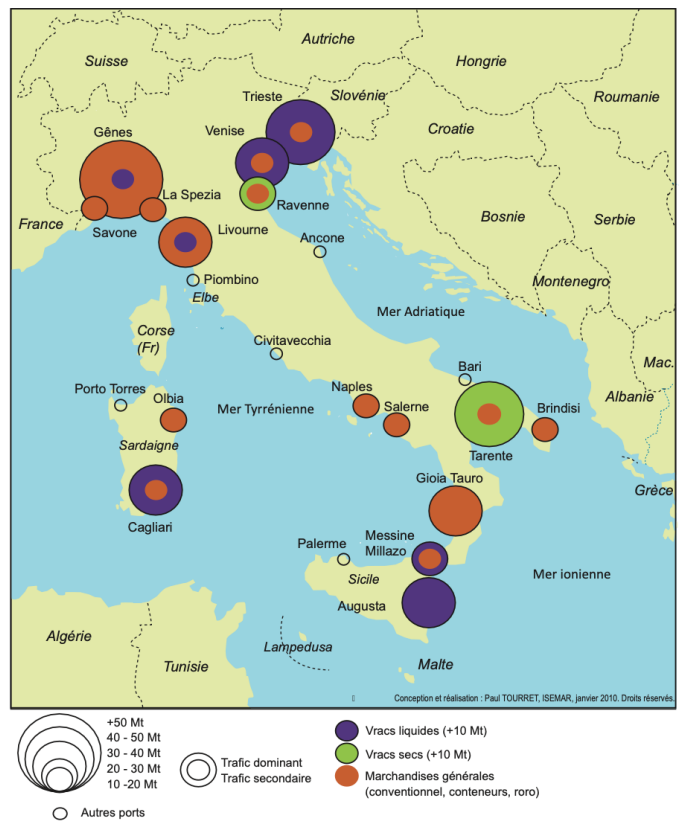
## Le réseau ferroviaire



## Le réseau routier



## LES PORTS ITALIENS EN 2008



Classement de quelques métropoles italiennes et françaises selon leur rayonnement européen d'après l'Atlas des villes européennes (2004)

Classe	Italie	France
Métropoles de rang mondial		Paris
Métropoles européennes majeures	Milan	
Métropoles européennes	Rome	
Grandes villes d'importance européenne	Florence	Lyon, Marseille, Toulouse
Grandes villes à potentiel européen	Turin, Naples, Venise, Bologne	Strasbourg, Bordeaux, Lille, Nice, Montpellier, Nantes, Grenoble

Classement de 180 villes de plus de 200 000 habitants selon 15 indicateurs de fonctions internationales, d'activités économiques, de diversité ou de spécialisation économique.

Source : Rozenblat et Cicille, 2004.

Milan 2015, la ville de l'Expo



La campagne de communication sur l'Expo 2015 prend possession des lieux emblématiques de la ville. Source : [Expo2015.org](http://Expo2015.org)



Le Vatican : un micro-état dans le cœur de la capitale italienne

# Fiche 3.1 : Italie

## Les territoires de l'innovation en 2020

SCALEUP ITALY: MAIN CITY HUBS

