


mine de Björkdal (Suède)

Storsetlet



Description :

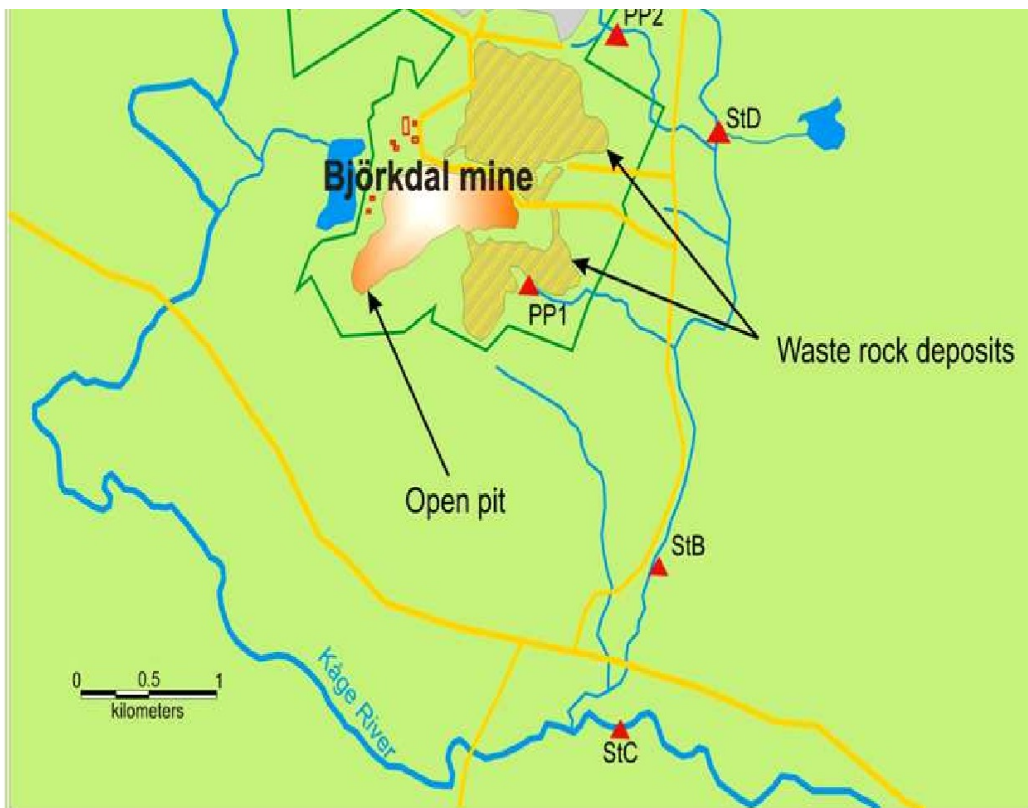
La mine de Björkdal est située dans le district minier de Boliden, en Suède. Acquis en 2014, elle produisait initialement de l'or à partir d'une mine à ciel ouvert et souterraine. En 2019, l'exploitation à ciel ouvert a été suspendue, et la mine souterraine est désormais la seule en activité, permettant de réduire les coûts et de traiter un minerai plus rentable provenant de la zone souterraine Aurora et du minerai stocké.

La région de Skellefteå, où se trouve la mine, est connue pour ses roches d'âge paléoprotérozoïque, abritant des gisements importants de sulfures massifs volcanogènes de cuivre, zinc et plomb. La minéralisation à Björkdal se trouve dans une ceinture structurale appelée la ceinture de Skellefteå, constituée de roches volcaniques, sédimentaires et ignées déformées et métamorphosées.

Le gisement d'or de Björkdal est un gisement de veines de quartz riches en or, associées à des minéraux sulfurés et non sulfurés. L'exploration se poursuit pour étendre les ressources dans différentes zones du gisement.

	Janvier	Février	Mars	Avril	Mai	Juin	Juillet	Août	Septembre	Octobre	Novembre	Décembre
Température moyenne (°C)	-7.7	-7.5	-3.9	1.5	7.9	12.9	16.2	14.5	9.9	3.2	-1.4	-4.9
Température minimale moyenne (°C)	-10.2	-10.1	-6.8	-2.3	3.6	9	12.6	11.4	7.2	1.3	-3.2	-7.4
Température maximale (°C)	-5.4	-5.2	-0.9	5.1	11.7	16.2	19.4	17.6	12.8	5.2	0.3	-2.7
Précipitations (mm)	49	37	39	39	49	76	96	85	64	61	60	55
Humidité(%)	87%	85%	80%	73%	64%	64%	70%	75%	78%	85%	88%	85%
Jours de pluie (jrée)	8	7	7	6	7	9	10	10	7	8	9	9


Data: 1991 - 2021 Température minimale moyenne (°C), Température maximale (°C), Précipitations (mm), Humidité, Jours de pluie.



Mine de Björkdal (Suède)



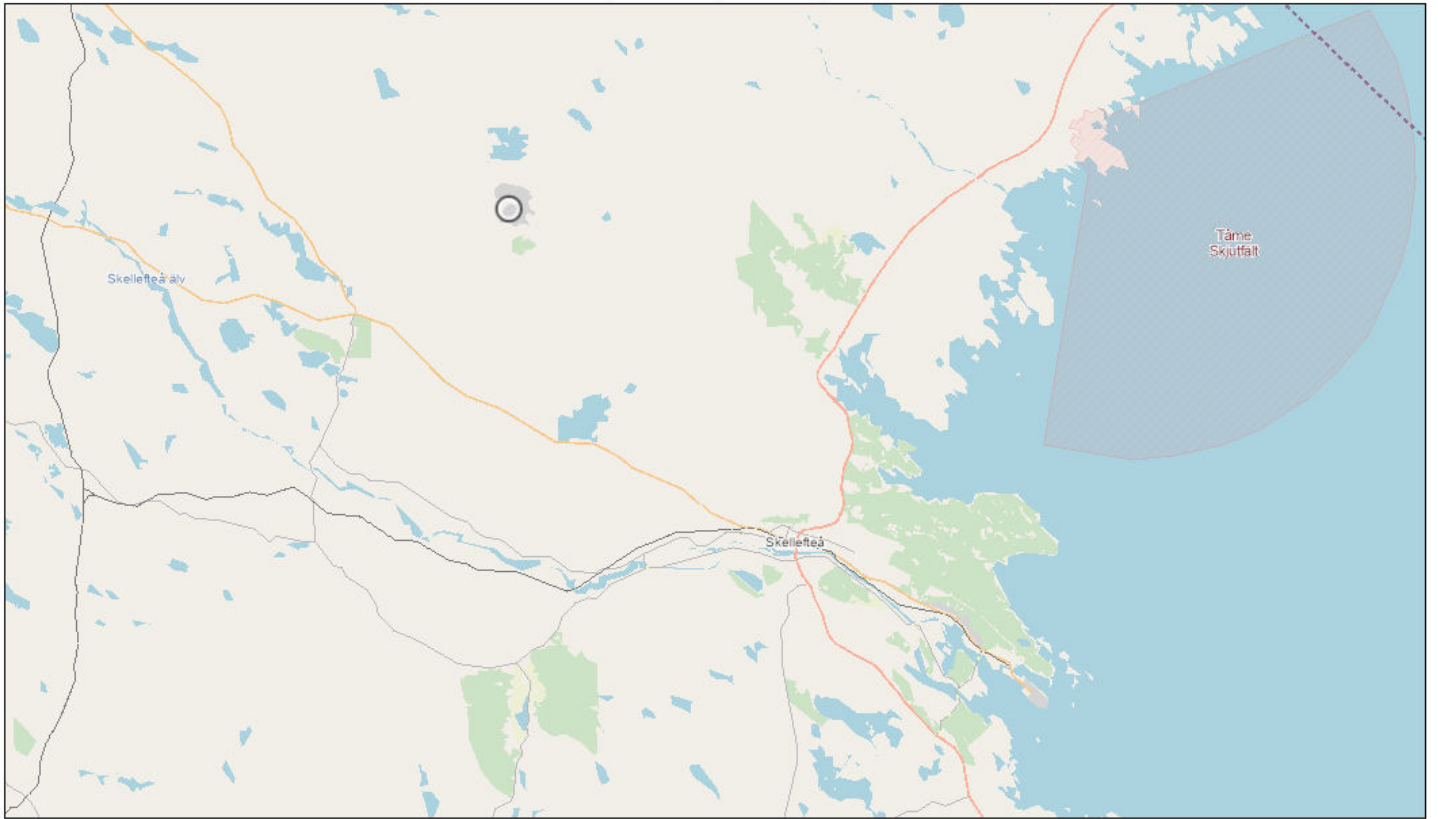
21/06/2023



National Land Survey of Finland, Esri, Garmin, FAO, NOAA, USGS, Sources: Esri, USGS, Esri, USGS



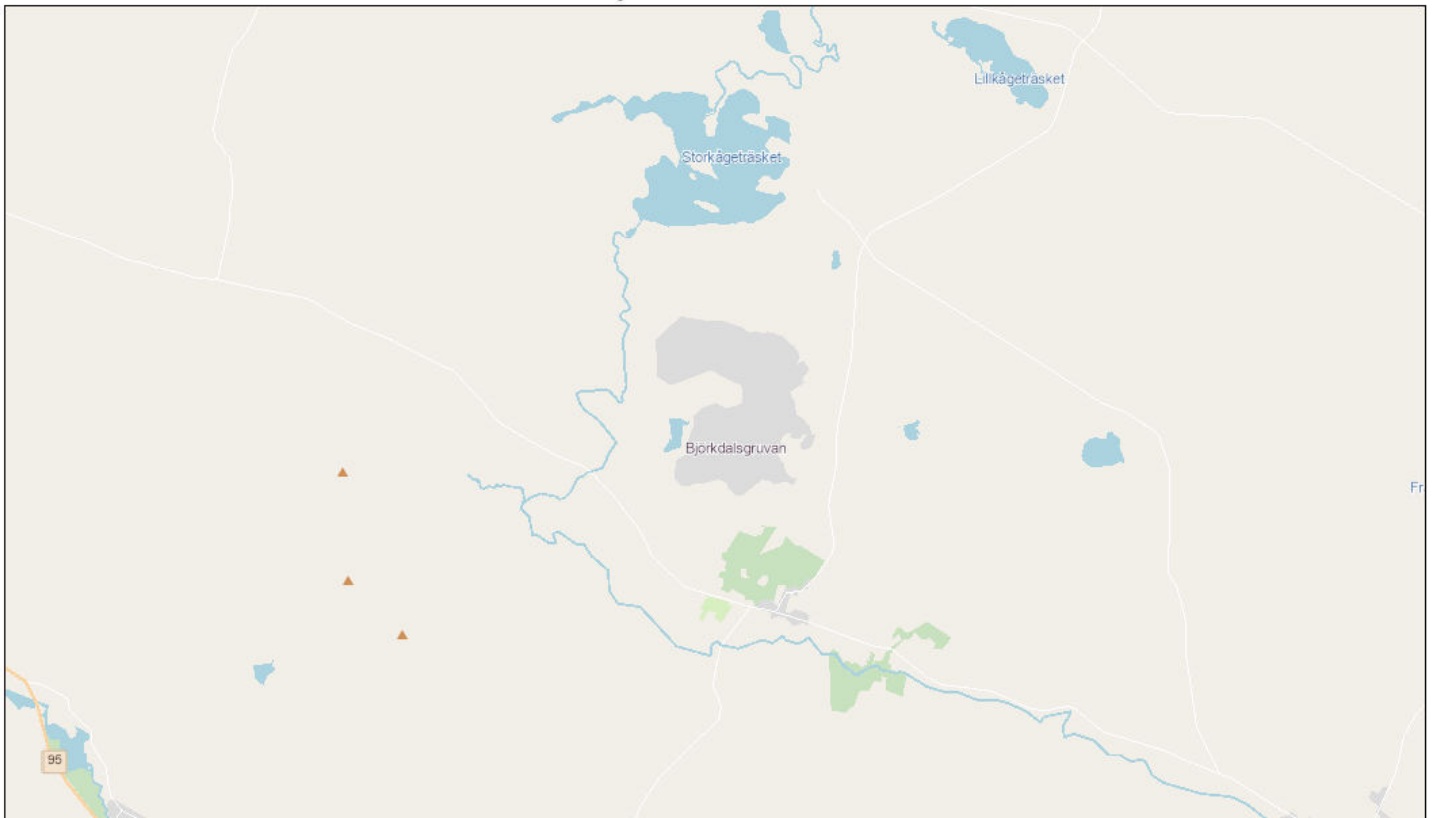
Björkdal (Suède)



21/06/2023

1:733,734
0 2.5 5 10 mi
0 4.25 8.5 17 km
Map data © OpenStreetMap contributors, Microsoft, Facebook, Inc. and its affiliates, Esri Community Maps contributors, Map layer by Esri

Björkdal Suède



21/06/2023

1:183,434
0 0.5 1 2 mi
0 1 2 4 km
Map data © OpenStreetMap contributors, Microsoft, Facebook, Inc. and its affiliates, Esri Community Maps contributors, Map layer by Esri