

Fiche d'activité n°4 : Qui la frontière sépare-t-elle ?

Compétences exercées :

C 1 « traiter l'information »

C 3 « mobiliser les savoirs » : Etats – Nations – Etats Nation

C4 « Synthétiser » : dresser un tableau de synthèse.

1. A l'aide des cartes de l'Atlas, identifiez qui la frontière sépare-t-elle ?

.....
.....
.....

2. Dressez un tableau de synthèse permettant de comparer les nations américaine et mexicaine.

Etats-Unis d'Amérique	Mexique
.....
.....
.....
.....
.....
.....
.....
.....

3. Peut-on dire que le Mexique et les USA sont un Etat-Nation ? Justifiez.

.....
.....
.....
.....
.....
.....
.....
.....
.....
.....

Pour mieux comprendre les caractéristiques d'une nation d'un pays, il est parfois utile de se tourner vers l'Histoire et plus particulièrement de retourner aux origines de ce pays.

En effet, la **nation** se construit sur un ensemble de valeurs communes pour lesquelles des Hommes se sont battus et qui ont, bien souvent, menés à la naissance et à la création d'un Etat. Notons qu'à ce moment particulier de l'histoire d'un pays, Etat et Nation se confondent. Il s'agit, dans de nombreux cas d'un processus de déclaration d'indépendance ou d'affirmation de l'attachement à la Nation.

Ces valeurs caractéristiques de la nation sont dites « fondatrices » et sont inscrites dans un document que l'on nomme la « Constitution ».

Par conséquent, la lecture de la Constitution originelle d'un pays nous apprend beaucoup sur la nation qui l'a fait naître.

Doc 1 Quelques extraits de la constitution mexicaine

La Constitution Fédérale des États-Unis mexicains de 1824 sanctionnée par le Congrès Général Constitutif du 4 octobre 1824 décrète les termes suivants :

« ... Au nom de Dieu tout-puissant, auteur et suprême législateur de la société. Le Congrès général constitutif de la nation mexicaine, en exercice des devoirs que lui ont imposés ses commettants pour fixer leur indépendance politique, établir et affirmer leur liberté, et promouvoir sa prospérité et gloire, décrète ce qui suit ...»

- 1. « La nation mexicaine est pour toujours libre et indépendant du gouvernement espagnol et quelque autre puissance ».*
- 2. « Son territoire mexicain comprend le territoire de ce qui est précédent de la Vice-royauté de la Nouvelle-Espagne, celui qui était dit capitaine général de Yucatan, de celui des commandements appelés précédemment comme les Provinces Internes d'Est et d'Occident, ainsi que le territoire de la Basse-Californie et de la Haute-Californie avec les terrains annexes et îles adjacentes dans les deux mers. Par une loi constitutionnelle on fera une délimitation des limites de la fédération, après que les circonstances le permettent ».*
- 3. « La religion de la nation mexicaine est et ce sera perpétuellement le Catholicisme Apostolique romain. La nation la protégera par des lois sages et justes, et interdit l'exercice de quelque autre religion ».*

Cette constitution découle du Plan d'Iguala

Le **plan d'Iguala** (*Plan de Iguala*), aussi connu comme **plan des Trois Garanties** (*Plan Triguarante*) — est proclamé le 24 février 1821 lors du dernier stade de la guerre d'indépendance du Mexique. Le plan tente d'établir les bases d'une constitution pour un Empire mexicain indépendant. Il tire son nom de la ville d'Iguala (actuellement située dans l'État mexicain de Guerrero).

Le *Plan de Iguala* avait trois buts :

établissement d'une religion nationale, catholique romaine ; proclamation de l'indépendance du Mexique ; égalité sociale de tous les groupes ethniques du pays.

Ces buts étaient résumés par la devise « **Unité, Religion et Indépendance** » (« *Unión, Religión y Independencia* »).

Le Mexique deviendrait une monarchie constitutionnelle, sur le modèle des monarchies européennes de l'époque. Le Plan réclamait également l'égalité de tous les habitants du Mexique, leur garantissant des droits égaux devant la justice et pour tous les autres aspects de la vie courante.

Les deux personnages principaux derrière ce Plan étaient Agustín de Iturbide (qui deviendrait Empereur du Mexique) et Vicente Guerrero, insurgé, et plus tard Président du Mexique. L'armée des Trois Garanties vit le jour pour défendre les idéaux du Plan de Iguala, elle consistait en l'union des forces militaires des deux hommes. Le 24 août 1821, Iturbide et le Vice-roi espagnol Juan O'Donojú signèrent le *Traité de Córdoba* qui ratifiait le *Plan de Iguala* et confirmait l'indépendance du Mexique.



Carte 1 Le Mexique selon la Constitution de 1824





Composition de la population mexicaine

Sur 100 personnes au Mexique :



Religions (% de la population)



Le Mexique

La densité selon les États et l'armature urbaine

A La densité de la population

Le peuplement du Mexique (104 millions d'habitants), sur les 1 967 183 km² du pays, est très diversifié selon les États.

- ▶ La densité la plus élevée (5 817 habitants/km²) est celle du District fédéral dont la superficie est de 1 499 km².
- ▶ Les sept États comptant une densité entre 135 et 653 habitants/km² sont au centre du Mexique ; la densité la plus élevée est celle de l'État de Mexico (à distinguer du District fédéral), qui compte 21 461 km².
- ▶ La densité se situe entre 58 et 112 habitants/km² pour sept États dont trois dans le prolongement Ouest du centre du pays, quatre dans le prolongement Est et un au Nord-Est (Nuevo Leon).
- ▶ Enfin, la densité se trouve inférieure à 58 habitants/km² dans les autres États, situés dans la moitié nord du pays, au Sud ou à l'extrême-est. Elle est même particulièrement basse en Basse-Californie du Sud, inférieure à 13 habitants/km².



B L'armature urbaine (agglomérations)



Population & Avenir

35, avenue Mac-Mahon • 75017 Paris
www.population-demographie.org

Dans la deuxième moitié du xviii^e siècle, les relations entre les Treize colonies américaines et la Grande-Bretagne se dégradent lorsque, après la guerre de Sept Ans, le Parlement britannique, devant faire face aux dettes de la guerre, décide d'y lever de nouveaux impôts. Les incidents se multiplient. Un Congrès continental, composé des délégués des colonies, se réunit à Philadelphie en 1774. En 1775, éclate la guerre d'indépendance américaine.

Le 4 juillet 1776, la Déclaration d'indépendance des États-Unis est proclamée et les treize colonies se déclarent États des États-Unis d'Amérique en se dotant de constitutions écrites. En 1783, les États-Unis sont officiellement reconnus dans les relations internationales. Mais le pays sort d'une guerre d'indépendance qui a fait 25 000 morts et doit trouver de nouvelles institutions.

« Nous, le Peuple des États-Unis, en vue de former une Union plus parfaite, d'établir la justice, de faire régner la paix intérieure, de pourvoir à la défense commune, de développer le bien-être général et d'assurer les bienfaits de la liberté à nous-mêmes et à notre postérité, nous décrétons et établissons cette Constitution pour les États-Unis d'Amérique. »

Les mots les plus importants sont les premiers : « Nous, le Peuple des États-Unis » (« We, the People of the United States »). Ils contournent une difficulté pratique : il n'était pas sûr que tous les États ratifient la constitution, et il n'était donc pas possible de les énumérer, comme le faisaient les articles de la confédération. Mais surtout, la formule fonde la constitution sur le peuple entier et non sur les États en tant que tels. C'est la constitution d'une nation, et non un simple traité de confédération.

Les dix premiers amendements forment la déclaration des droits (Bill of rights). Ils affirment des droits des citoyens, sous la forme d'une limitation explicite des pouvoirs de l'État, notamment en matière judiciaire. Il ne s'agit pas de droits positifs que l'État doit garantir au citoyen, mais d'actions dont il doit s'abstenir à son égard. Tous ces amendements ont été proposés par le premier Congrès le 25 septembre 1789 et ratifiés le 15 décembre 1791

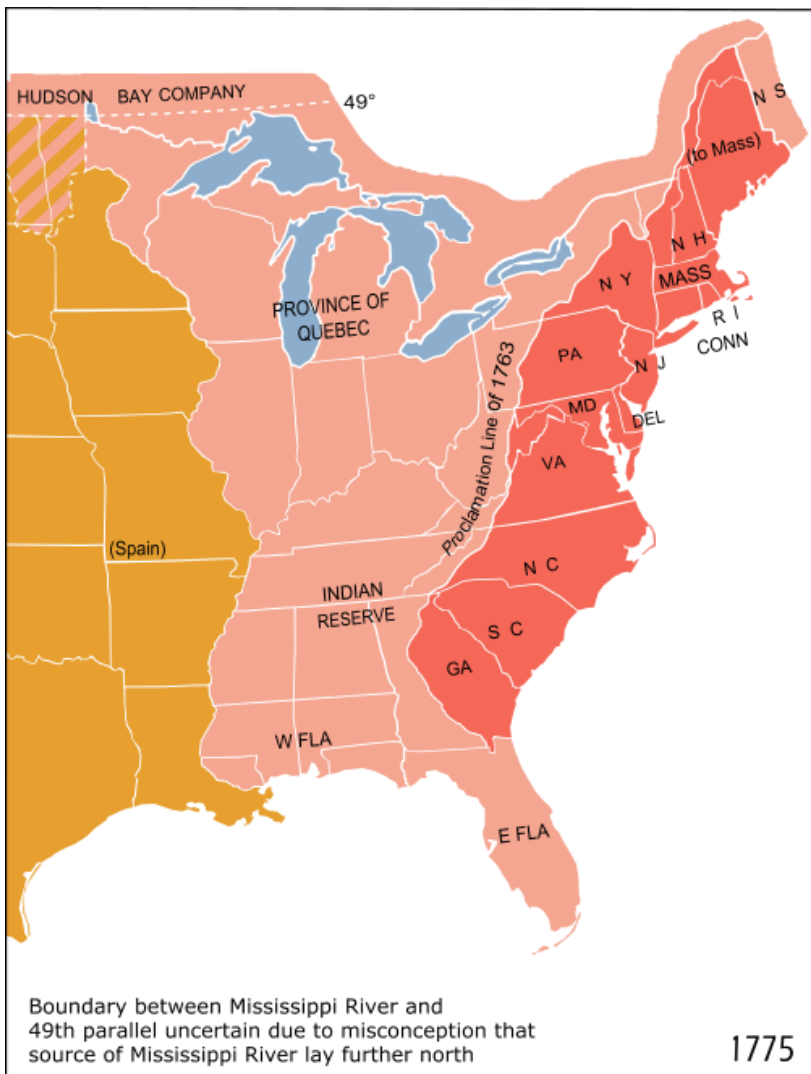
Quelques amendements extraits de la Constitution américaine :

Ier Amendement : Le Congrès ne fera aucune loi qui touche l'établissement ou interdise le libre exercice d'une religion, ni qui restreigne la liberté de parole ou de la presse, ou le droit qu'a le peuple de s'assembler paisiblement et d'adresser des pétitions au gouvernement pour le redressement de ses griefs.

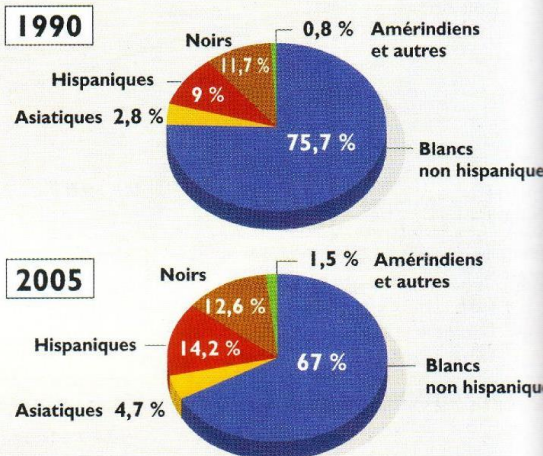
Ile Amendement : Une milice bien organisée étant nécessaire à la sécurité d'un État libre, le droit qu'a le peuple de détenir et de porter des armes ne sera pas transgressé.

IIle Amendement : L'État ne peut loger de troupes chez l'habitant en temps de paix. En temps de guerre, cela ne doit être fait que dans les conditions prévues par la loi.

IVe Amendement : Le droit des citoyens d'être garantis dans leur personne, leur domicile, leurs papiers et effets, contre les perquisitions et saisies non motivées ne sera pas violé, et aucun mandat ne sera délivré, si ce n'est sur présomption sérieuse, corroborée par serment ou déclaration, ni sans que le mandat décrive particulièrement le lieu à perquisitionner et les personnes ou les choses à saisir.

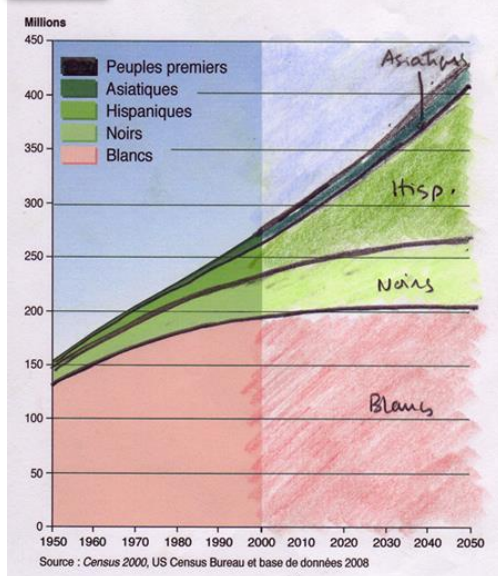


En % de la population totale des États-Unis



Source : Bureau du recensement américain.

1 La mosaïque ethnique



Source : Census 2000, US Census Bureau et base de données 2008

Ancestry with largest population in state see categories below

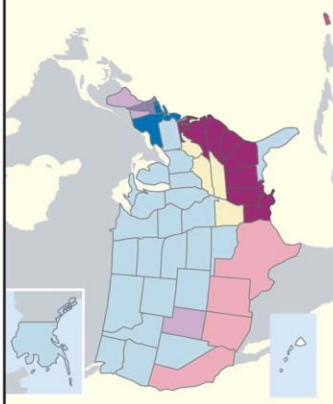
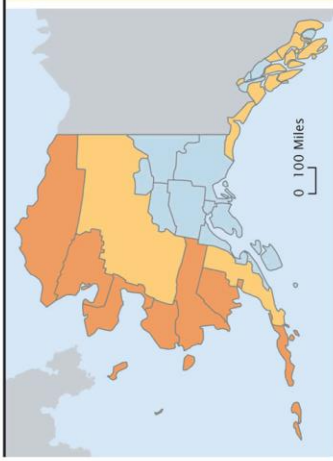
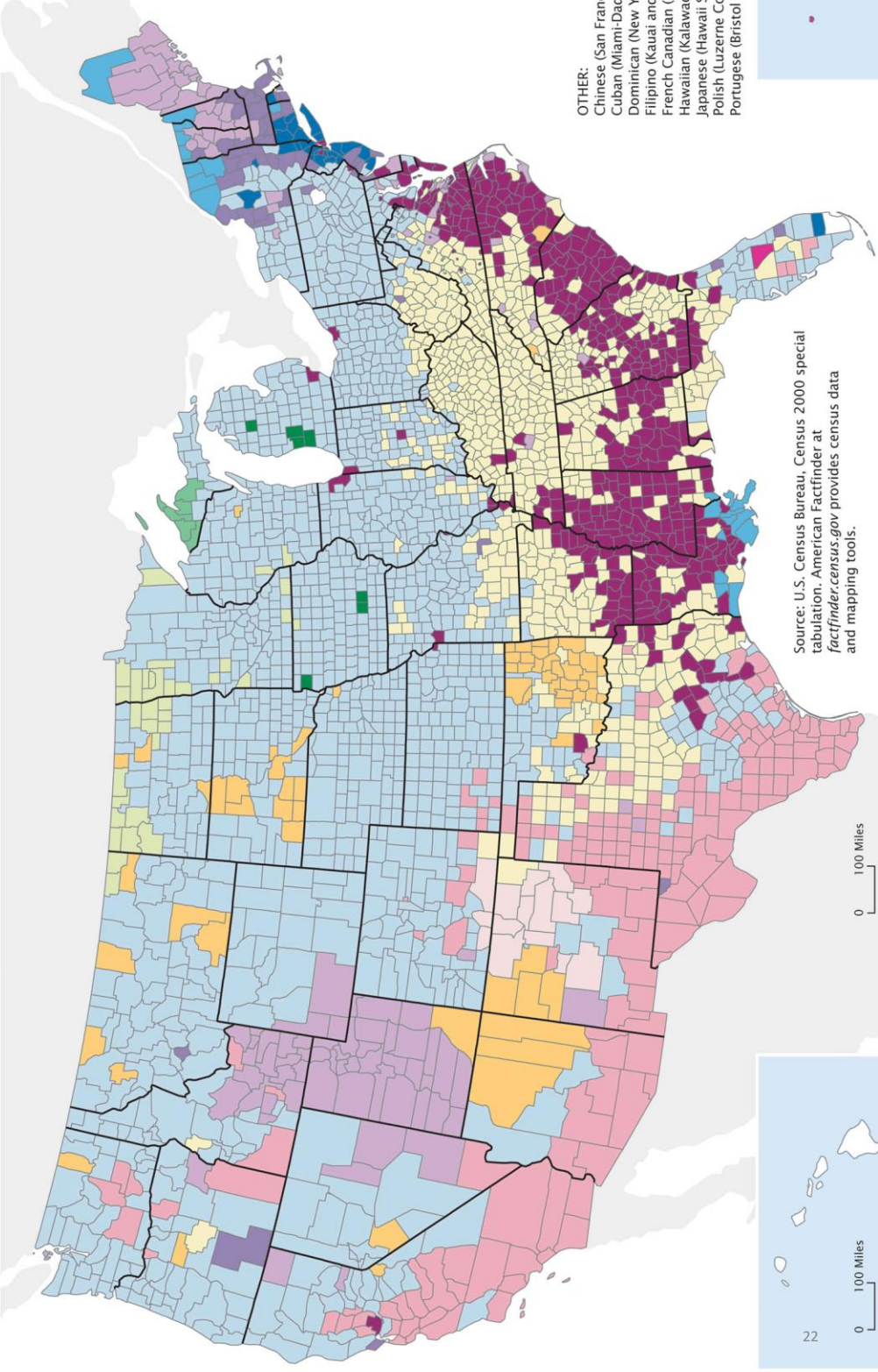
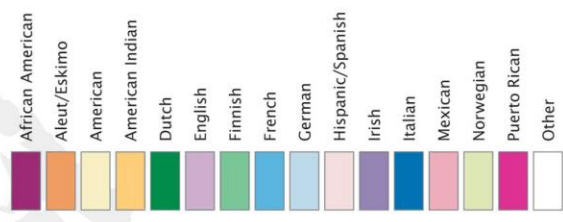


Figure 3.
Largest Ancestry: 2000

(Data based on sample. For information on confidentiality protection, sampling error, nonsampling error, and definitions, see www.census.gov/prod/cen2000/doc/sf3.pdf)

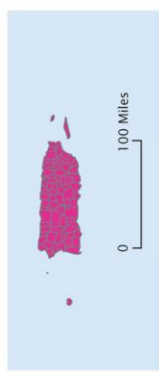


Ancestry with largest population in county



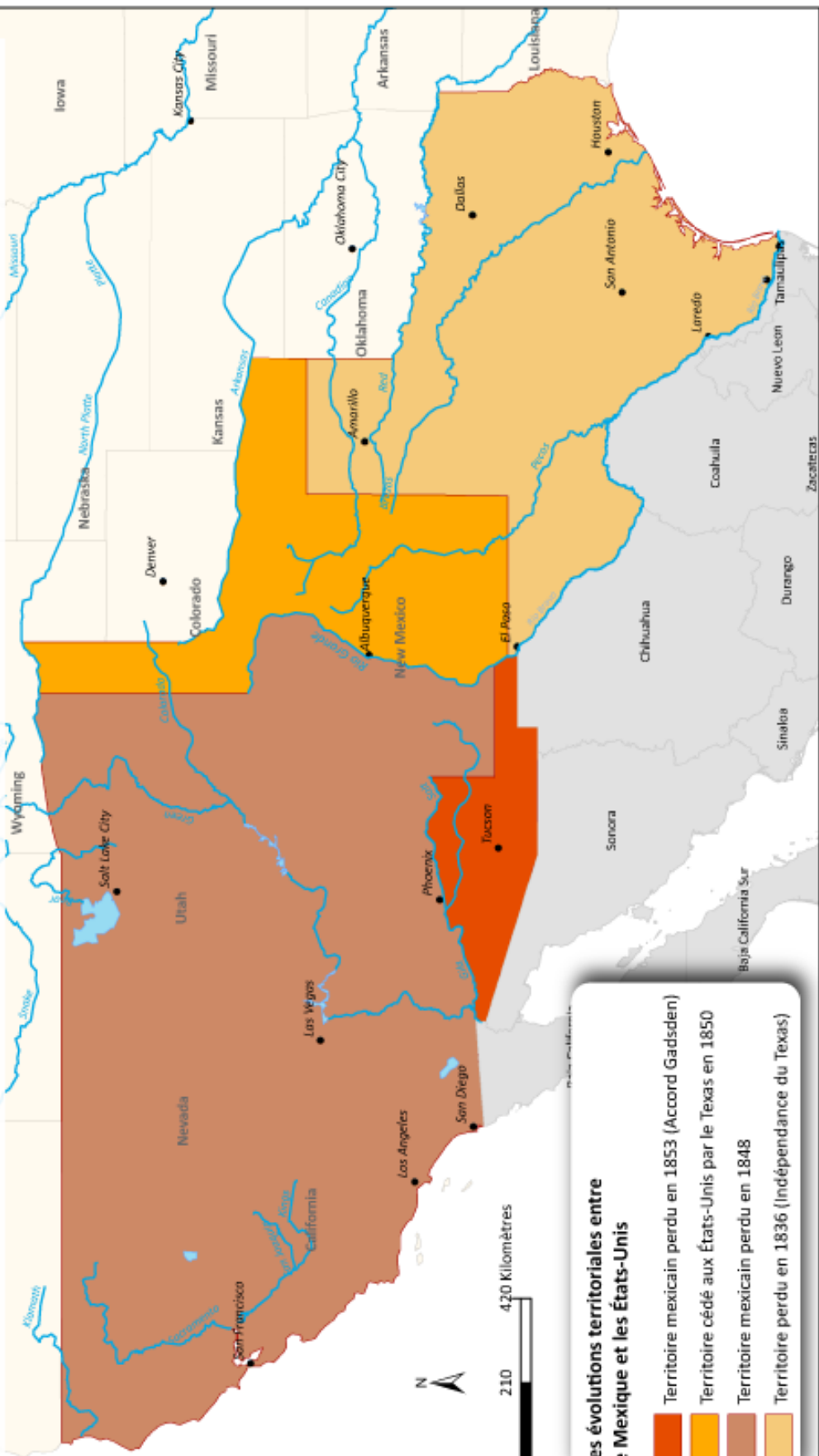
- OTHER:
- Chinese (San Francisco County, CA)
 - Cuban (Miami-Dade County, FL)
 - Dominican (New York County, NY)
 - Filipino (Kauai and Maui counties, HI)
 - French Canadian (Androskoggin County, ME)
 - Hawaiian (Kalawao County, HI)
 - Japanese (Hawaii State: Honolulu County, HI)
 - Polish (Luzerne County, PA)
 - Portuguese (Bristol County, MA and Bristol County, RI)

Source: U.S. Census Bureau, Census 2000 special tabulation. American Factfinder at factfinder.census.gov provides census data and mapping tools.



Évolution du tracé de la frontière entre le Mexique et les États-Unis (1830-1860)

(www.geographie-sociale.org)



Les évolutions territoriales entre le Mexique et les États-Unis

- Territoire mexicain perdu en 1853 (Accord Gadsden)
- Territoire cédé aux États-Unis par le Texas en 1850
- Territoire mexicain perdu en 1848
- Territoire perdu en 1836 (indépendance du Texas)

Fabien Guillot - IDEES-Caen (UMR CNRS 6266), 2014.
<http://www.geographie-sociale.org>



Territoire dont le Mexique avait hérité à son indépendance en 1821.



Le Mexique perd le Texas, peuplé majoritairement de colons européens et américains.



En 1848, les États-Unis déclarent la guerre au Mexique qui refuse de vendre la Californie, et les États Unis prennent ainsi les terres situées au Nord Ouest du Rio Grande.



Le Mexique vend un dernier petit bout de terrain en 1853, c'est ce qu'on appelle « l'achat Gadsden ». Il va permettre le passage de la ligne de chemin de fer du sud des États Unis.